

KARTOGRAFIE

MAPY A ATLASY 2025

Objevuj

Relaxuj

Cestuj

Poznávej

Studuj

Prezentuj

Zviditelni se



Objevuj – pro děti	4
Ilustrované mapy	5
Relaxuj – pro turisty	6
Turistické mapy	7
Po zajímavostech Česka	7
Cestuj – pro motoristy	10
Autoatlasy, automapy	10
Poznávej – plány měst	12
Praha	12
Kreslené plány měst	13
Studuj – školní program	14
Vlastivěda a zeměpis	14
Dějepis	16
Prezentuj – do kanceláře a domů	18
Atlasy a knihy	18
Historické a dobové mapy	18
Nástěnné a příruční mapy	19
Cestovatelské mapy	22
Zviditelni se – zakázky	24



KARTOGRAFIE.cz

kompletní nabídka produktů Kartografie Praha



**CESTOVATELSKÉ
MAPY**

Cestovatelské mapy
(ČR, Evropa, svět)



ŠkolníMapy.cz

materiály ke školním atlasům ke stažení zdarma



kompletní nabídka partnerského
nakladatele: SPN – pedagogické
nakladatelství, a.s.



Nakladatelství Kartografie Praha

Naše atlasy provázejí generace. Pravděpodobně jste se i vy ve školních lavicích setkali se *Školním atlasem světa* z naší produkce. A možná ho stále najdete doma – po svých rodičích nebo dokonce prarodičích.



Kartografie Praha – tvoříme obraz světa.

Za více než 70 let existence jsme vytvořili stovky map, atlasů a tematických publikací. V našem portfoliu najdete **školní atlasy, nástěnné i příruční mapy**, interaktivní mapy **Flexibooks**, **příručky pro učitele**, ale také designové a **cestovatelské mapy** pro širokou veřejnost. Nechybí ani **turistické, cykloturistické a tematické mapy**, včetně oblíbené mapy pivovarů, či široká nabídka **autoatlasů**.

Pokud máte vlastní představu, rádi ji zrealizujeme. Nabízíme **tvorbu map na míru** ve větších nákladech – vaše nápady nezají hranic. Ozvěte se nám a společně vytvoříme mapu přesně podle vašich přání.

Věděli jste, že...?

- Kdybyste rozložili všechna vydání *Školního atlasu světa*, vydláždili byste přímý chodník z Kutné Hory až do finského města Oulu!
- **Mapa Pivovary Česka**, oceněná jako Mapa roku 2019, původně obsahovala zhruba 130 pivovarů, dnes jich Česko čítá přes 500. Tento nárůst ukazuje, jak rychle roste český pivní svět. Mapa je nejen skvělým průvodcem, ale i oblíbeným dárkem pro všechny, kdo si rádi vychutnají pivo – něco, co je pro Čechy doslova v krvi.
- Naše **automapy** z 80. let byly natolik populární, že by jimi bylo možné postavit papírový most přes řeku Moravu.
- Naše **turistické mapy** vedly miliony turistů na cestách – od pohodových rodinných výletů až po dechberoucí horská dobrodružství. Kdybychom spočítali všechny spálené kalorie, stačilo by to na přípravu více než 10 milionů šálků kávy – ideální doping našich redaktorů!
- Jsme jediná kartografická společnost v Čechách, která ve svých mapách zmiňuje městečko *Twin Peaks*. Pro ty, kdo by snad neznali, *Twin Peaks* je fiktivní městečko z kultovního amerického seriálu, který se stal ikonou 90. let.

Objevuj



Chcete seznámit svého předškoláka či malého školáka srozumitelnou a poutavou formou se světem? Pak ho pošlete prostřednictvím našeho atlasu na jeho první velkou cestu.

**ilustrovaný atlas
světa pro malé
cestovatele**

9788073935542

230 × 320 mm, 40 stran
pevná

359 Kč



Ilustrovaná mapa světa

8594033222734
970 × 670 mm
laminovaná mapa
s lištami v tubusu

359 Kč

8594033222680
plakát

299 Kč

Ilustrovaná mapa států světa

8594033222758
970 × 670 mm
laminovaná mapa
s lištami v tubusu

359 Kč

8594033222673
plakát

299 Kč



Relaxuj



Turistické mapy

Relaxuj

Oboustranné turistické mapy 1: 50 000

960 × 650 mm (složená 120 × 220 mm)



Oboustranné turistické mapy 1: 50 000	109 Kč
6 11 Českosaské Švýcarsko, Lužické hory	9788073935221
20 29 Krkonoše, Broumovsko, Adršpach	9788073935184
38 49 Šumava – Povydří, Trojmezí	9788073935146
81 82 Beskydy, Javorníky	9788073935177

Po zajímavostech Česka



Rozhledny Česka, 1: 500 000
 9788073935399
 985 × 665 mm
 (složená 123 × 230 mm)
 skládaná mapa
109 Kč

www.kartografie.cz



Vojenské památky Česka, 1: 500 000
 9788073935696
 985 × 665 mm (složená 123 × 230 mm)
 skládaná mapa
109 Kč



Přírodní památky Česka, 1: 500 000
 9788073935689
 985 × 665 mm (složená 123 × 230 mm)
 skládaná mapa
109 Kč



Pivovary Česka, 1: 500 000
 9788073934941
 985 × 605 mm
 (složená 123 × 230 mm)
 brožura s mapou, 80 stran
199 Kč

KARTOGRAFIE

Železnice Česka

1 : 500 000

1. MÍSTO NOVINÁŘSKÉ ANKETY

3. vydání

nejzajímavější železnice Česka
mapa 1 : 500 000 s ilustracemi
popisy vybraných památek

www.kartografie.cz

KARTOGRAFIE

Hrady a zámky Česka

1 : 500 000

Castles of Czechia
Burgen und Schlösser in Tschechien

5. vydání

mapa 1 : 500 000 s ilustracemi
popisy vybraných památek
turistická známková místa

www.kartografie.cz

**Hrady a zámky Česka,
1 : 500 000**

9788073935504
985 × 665 mm (složená 123 × 230 mm)
skládaná mapa
109 Kč

Železnice Česka, 1 : 500 000

9788073935511
985 × 665 mm (složená 123 × 230 mm)
skládaná mapa
109 Kč

KARTOGRAFIE

Podzemí Česka

1 : 500 000

Undergrounds in Czechia
Unterirdische Räume in Tschechien

4. vydání

přístupná podzemí Česka
ilustrovaná mapa 1 : 500 000
popisy vybraných lokalit

www.kartografie.cz

KARTOGRAFIE

Technické památky Česka

1 : 500 000

Technical Monuments of Czechia
Technische Denkmäler in Tschechien

3. vydání

nejzajímavější technické památky
mapa 1 : 500 000 s ilustracemi
popisy vybraných památek

www.kartografie.cz

**Podzemí Česka,
1 : 500 000**

9788073935719
985 × 665 mm
(složená 123 × 230 mm)
skládaná mapa
109 Kč

**Technické památky Česka,
1 : 500 000**

9788073935702
985 × 665 mm
(složená 123 × 230 mm)
skládaná mapa
109 Kč

KARTOGRAFIE

Podzemí Česka

1 : 500 000

Undergrounds in Czechia
Unterirdische Räume in Tschechien

4. vydání

přístupná podzemí Česka
ilustrovaná mapa 1 : 500 000
popisy vybraných lokalit

www.kartografie.cz

KARTOGRAFIE

Technické památky Česka


1 : 500 000

Technical Monuments of Czechia
Technische Denkmäler in Tschechien


3. vydání

nejzajímavější technické památky
mapa 1 : 500 000 s ilustracemi
popisy vybraných památek

www.kartografie.cz



**Židovské památky
Česka,
1: 500 000**
9788073933913
985 × 665 mm
(složená 123 × 230 mm)
skládaná mapa
109 Kč



**Církevní památky České
republiky, 1: 500 000**
9788073932893
985 × 665 mm
(složená 123 × 230 mm)
skládaná mapa
109 Kč



**111 Nej... České
republiky, 1: 500 000**
9788073932145
985 × 665 mm
(složená 123 × 230 mm)
skládaná mapa
109 Kč



Česko – autoatlas, 1: 100 000

9788073935672
210 × 297 mm, 288 stran
spirála

439 Kč

Česko – velký autoatlas, 1: 200 000

9788073935740
230 × 320 mm, 96 stran
sešitová

219 Kč

Česko – autoatlas, 1: 150 000

9788073935658
165 × 235 mm, 256 stran
spirála

329 Kč





Česko – nástěnná automapa, 1:360 000

8594033222598

1360 × 970 mm

laminovaná mapa s plastovými lištami

599 Kč




Česko – automapa, 1:500 000

9788073935634

990 × 580 mm

skládaná mapa (124 × 230 mm)

99 Kč





Praha – Velký atlas, 1: 15 000

9788073934927
230 × 320 mm, 88 stran
sešitová
219 Kč

Praha – atlas města, 1: 15 000

9788073935368
165 × 235 mm, 192 stran
spirála
219 Kč

Praha – příruční plán města, 1: 20 000

9788073935498
970 × 660 mm
(složená 121 × 230 mm)
89 Kč

Prague – city centre in your pocket, 1: 10 000

9788073934743
660 × 460 mm
(složená 110 × 160 mm)
49 Kč

Praha – centrum města ve vaší kapse, 1: 10 000


9788073934736
660 × 460 mm
(složená 110 × 160 mm)
49 Kč




Olomouc historické centrum
9788073933036
660 × 460 mm
(složená 110 × 230 mm)
skládaná mapa
59 Kč




Telč historické centrum
9788073933067
660 × 460 mm
(složená 110 × 230 mm)
skládaná mapa
59 Kč



Slavonice historické centrum
9788073932947
660 × 460 mm
(složená 110 × 230 mm)
skládaná mapa
59 Kč




Kroměříž historické centrum
9788073933043
660 × 460 mm
(složená 110 × 230 mm)
skládaná mapa
59 Kč



Brno historické centrum
9788073933050
660 × 460 mm
(složená 110 × 230 mm)
skládaná mapa
59 Kč



Třebíč historické centrum
9788073933463
660 × 460 mm
(složená 110 × 230 mm)
skládaná mapa
59 Kč




Školní atlas světa
9788073934866
230 × 320 mm, 184 stran
pevná
439 Kč



Žákovský atlas
9788073934514
230 × 320 mm, 104 stran
brožovaná
319 Kč



Žákovský atlas – pracovní sešit
9788073934538
230 × 320 mm, 36 stran
sešitová
109 Kč



Vlastivědné mapy pro 1. st. ZŠ
9788073933562
230 × 320 mm, 7 listů
desky s volnými listy
139 Kč

Balíček Žákovského atlasu a Pracovního sešitu za 359 Kč pouze na www.kartografie.cz. Pro školy k objednavce vytištěná Učitelská příručka zdarma!

i Nabídka školních zeměpisných nástěnných map je k dispozici na www.kartografie.cz.



Interaktivní verze atlasů

Školní atlas světa
9788073935252
299 Kč



Žákovský atlas
9788073934521
249 Kč



Česko – školní atlas
9788073934903
119 Kč




Vlastivědné mapy pro 1. st. ZŠ
9788073934576
99 Kč






Česko – školní atlas
 9788073935108
 230 × 320 mm, 36 stran
 sešitová
184 Kč




Evropa – školní atlas
 9788073935238
 230 × 320 mm, 52 stran
 sešitová
219 Kč



Asie – školní atlas
 9788073935764
 230 × 320 mm, 20 stran
 sešitová
119 Kč



Amerika – školní atlas
 9788073935139
 230 × 320 mm, 20 stran
 sešitová
119 Kč



Afrika, Austrálie, Oceánie a Antarktida – školní atlas
 9788073935665
 230 × 320 mm, 20 stran
 sešitová
119 Kč



Česko-ukrajinský atlas, pro školy i veřejnost
 9788073935467
 230 × 320 mm, 24 stran
 sešitová
99 Kč






Pravěk, starověk
9788070113400
230 × 320 mm, 30 stran
159 Kč




Středověk
9788070113721
230 × 320 mm, 42 stran
159 Kč




Novověk I
9788073932114
230 × 320 mm, 42 stran
159 Kč




Novověk II
9788070114704
230 × 320 mm, 48 stran
159 Kč



Dějiny 20. století
9788073933883
230 × 320 mm, 60 stran
159 Kč



Atlas světových dějin, 1. díl
9788070113431
230 × 320 mm, 52 stran
149 Kč



Atlas světových dějin, 2. díl
9788070113448
230 × 320 mm, 56 stran
149 Kč



Atlas českých dějin, 1. díl – do r. 1618
9788073935610
230 × 320 mm, 88 stran
229 Kč



Atlas českých dějin, 2. díl – od r. 1618
9788073935207
230 × 320 mm, 88 stran
229 Kč



České dějiny – stručný přehled
9788073935429
148 × 210 mm, 36 stran
65 Kč

i Nabídka školních dějepisných nástěnných map je k dispozici na www.kartografie.cz.



ŠkolníMapy.cz

materiály ke školním atlasům ke stažení zdarma

Dějiny trochu jinak

Dějiny trochu jinak, komplet v šanonu

8594033221478

157 × 230 mm, 10 × 32–36 s.

549 Kč





Dějiny trochu jinak, samostatné díly	157 × 230 mm	74 Kč
Doba knížete Václava (10. století)	9788070117217	32 s.
Doba knížete Břetislava I. (11. století)	9788070117224	32 s.
Doba knížete a krále Vladislava II. (12. století)	9788070117231	36 s.
Doba krále Přemysla Otakara II. (13. století)	9788070117248	36 s.
Doba krále Karla IV. (14. století)	9788070117255	36 s.
Doba krále Jiřího z Poděbrad (15. století)	9788070118740	32 s.
Doba císaře Rudolfa II. (16. /17. století)	9788070117965	32 s.
Doba císaře Josefa II. (18. století)	9788070117972	32 s.
Doba císaře Františka Josefa I. (19. století)	9788070117989	32 s.
Doba prezidentů Masaryka a Beneše (20. století)	9788070117996	32 s.

Atlas světa pro každého XL


9788073935344
290 × 400 mm, 80 stran
brožovaná
299 Kč

Atlas světa pro každého

9788073935474
230 × 320 mm, 80 stran
brožovaná
249 Kč

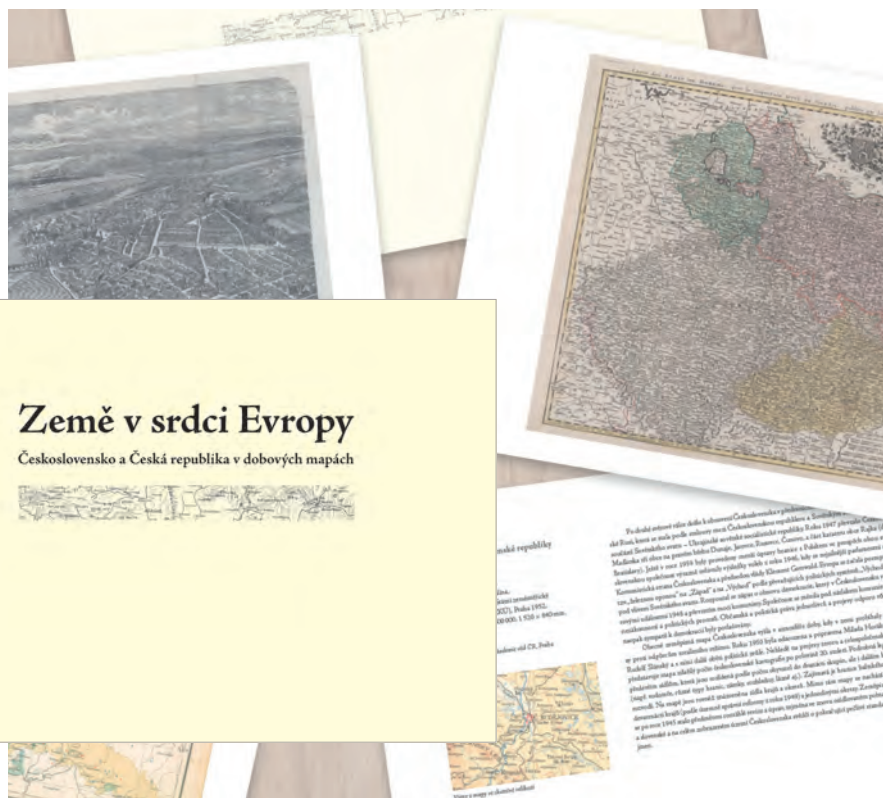


Historické a dobové mapy



Česko Slovensko, 100 let republiky, 1: 950 000

9788073934835
985 × 665 mm
(složená 123 × 230 mm)
skládaná mapa
109 Kč



Země v srdci Evropy – Československo a Česká republika v dobových mapách

9788073934828
420 × 297 mm
18 samostatných listů v deskách
499 Kč



Měsíc – 50 let od malého kroku člověka

9788073934996

970 × 665 mm (složená 121 × 230 mm)

skládaná mapa

109 Kč

Měsíc – 50 let od malého kroku člověka


8594033222321

970 × 665 mm

plakát

109 Kč



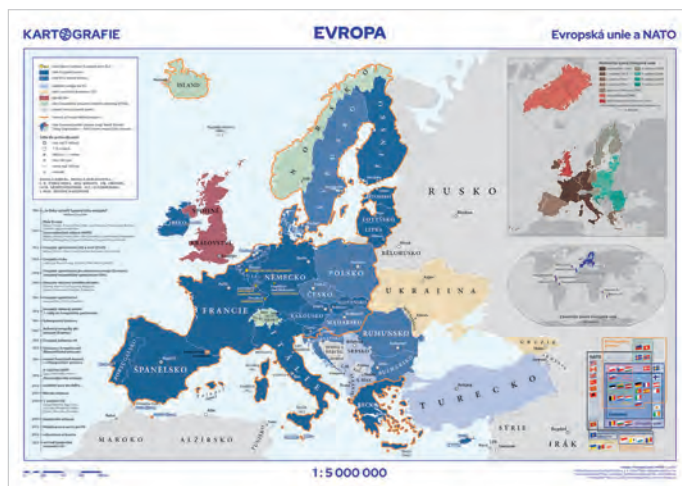


i Nabídka školních nástěnných map je k dispozici na www.kartografie.cz.

Příruční mapy

55 Kč

Svět – reliéf a povrch / státy a území, 1: 85 000 000	9788073935863	420 × 297 mm
Evropa – reliéf a povrch / státy a území, 1: 17 000 000	9788073935481	420 × 297 mm
Evropa – Evropská unie a NATO, 1: 17 000 000	8594033222529	420 × 297 mm
Česko – reliéf a povrch / administrativní mapa, 1: 1 120 000	9788073935856	460 × 320 mm
Česko – vlastivědná mapa, 1: 1 100 000	9788073935627	460 × 320 mm
Vývoj českého státu / Česko – obecně zem. mapa, 1: 1 150 000	8594033222222	460 × 320 mm
Ukrajina – obecně zem. mapa (čeština / ukrajinština), 1: 3 850 000	8594033222567	420 × 297 mm
Asie – reliéf a povrch / státy a území, 1: 42 500 000	9788073935580	420 × 297 mm
Asie – obecně zeměpisná mapa, 1: 42 000 000	8594033220624	420 × 297 mm
Afrika – obecně zeměpisná mapa, 1: 33 000 000	8594033220983	297 × 420 mm
Afrika – politická mapa, 1: 33 000 000	8594033221225	297 × 420 mm
Severní a Střední Amerika – obecně zeměpisná mapa, 1: 35 000 000	8594033220969	297 × 420 mm
Severní a Střední Amerika – politická mapa, 1: 33 000 000	8594033221218	297 × 420 mm
Jižní Amerika – obecně zeměpisná mapa, 1: 35 000 000	8594033220976	297 × 420 mm
Jižní Amerika – politická mapa, 1: 33 000 000	8594033221232	297 × 420 mm
Austrálie, Oceánie – obecně zeměpisná mapa, 1: 42 000 000	8594033221072	420 × 297 mm



Česko – příruční 3D reliéfní mapa, 1: 1 240 000

8594033222871
422 × 280 mm, plast tvarovaný 3D formou

349 Kč

Česko – administrativní mapa, 1: 500 000

8594033222192
990 × 690 mm
laminovaná mapa s lištami v tubusu

599 Kč

Střední Evropa – obecně zem. mapa, 1: 1 715 000

8594033222475
990 × 700 mm
laminovaná mapa s lištami v tubusu

599 Kč

Svět – státy a reliéf, 1: 26 000 000

8594033222826
1360 × 960 mm
laminovaná mapa s lištami v tubusu

599 Kč

Česko – reliéf a povrch, 1: 500 000

8594033222406
990 × 625 mm
laminovaná mapa s lištami v tubusu

599 Kč

Česko – automapa, 1: 360 000

8594033222598
1360 × 970 mm
laminovaná mapa s lištami v tubusu

599 Kč

Evropa – státy a reliéf, 1: 4 500 000

8594033222383
1360 × 960 mm
laminovaná mapa s lištami v tubusu

599 Kč

Svět – reliéf a povrch, 1: 21 000 000

8594033222512
1360 × 960 mm
laminovaná mapa s lištami v tubusu

599 Kč

Evropa – administrativní dělení, 1: 4 500 000

8594033222840
1360 × 960 mm
laminovaná mapa s lištami v tubusu

599 Kč

Svět – státy a území, 1: 21 000 000

8594033222727
1360 × 960 mm
laminovaná mapa s lištami v tubusu

599 Kč

Ukrajina – oboustranná nástěnná obecně zeměpisná mapa v češtině a ukrajinštině, 1: 1 700 000

8594033222550
970 × 686 mm, laminovaná mapa s lištami v tubusu

799 Kč

Evropa – Evropská unie a NATO, nástěnná mapa, 1: 5 000 000

8594033222536
1360 × 960 mm
laminovaná mapa s lištami v tubusu

1199 Kč



Cestovatelské mapy

Cestovatelská mapa s lištami – Česko	1 : 500 000	8594033222901	1000 × 650 mm	1495 Kč
Cestovatelská mapa na desce – Česko	1 : 500 000	8594033222932	1000 × 650 mm	1695 Kč
Cestovatelská mapa s lištami – Evropa	1 : 6 800 000	8594033222918	1000 × 650 mm	1495 Kč
Cestovatelská mapa na desce – Evropa	1 : 6 800 000	8594033222949	1000 × 650 mm	1695 Kč
Cestovatelská mapa s lištami – svět	1 : 35 000 000	8594033222925	1000 × 650 mm	1495 Kč
Cestovatelská mapa na desce – svět	1 : 35 000 000	8594033222956	1000 × 650 mm	1695 Kč

**Cestovatelská mapa
s lištami – Česko,
1: 500 000**

8594033222901

1000 × 650 mm

1 495 Kč

**Cestovatelská mapa
na desce – Česko,
1: 500 000**

8594033222932

1000 × 650 mm

1 695 Kč



**Cestovatelská mapa
s lištami – Evropa,
1: 6 800 000**

8594033222918

1000 × 650 mm

1 495 Kč

**Cestovatelská mapa
na desce – Evropa,
1: 6 800 000**

8594033222949

1000 × 650 mm

1 695 Kč



**Cestovatelská mapa
s lištami – svět,
1: 35 000 000**

8594033222925

1000 × 650 mm

1 495 Kč

**Cestovatelská mapa
na desce – svět,
1: 35 000 000**

8594033222956


1000 × 650 mm

1 695 Kč



Pokud potřebujete mapu na míru, jsme tu pro vás. Ať už se jedná o turistické informační tabule, trhací mapy do infocenter, kreslené plány měst, tematické atlasy, turistické mapy nebo jiná specifická mapová řešení. Naše odborné zkušenosti a precizní přístup zajistí, že vytvoříme produkt, který bude přesně odpovídat vašim potřebám.





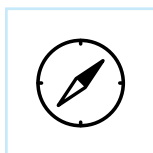
Analýzy dat

Připravíme regionální analýzu vašich dat, případně data sami zajistíme.



Vizualizace dat

Dáme tvář vašim datům, čímž vytvoříme ideální nástroj pro jejich prezentaci.



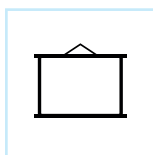
Tematicky zaměřená mapa na míru

Zpracujeme pro vás mapu libovolného území s vámi vybraným tématem.



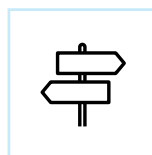
Atlas dle libosti

Zpracujeme charakteristiku vašeho regionu pomocí souboru tematických map.



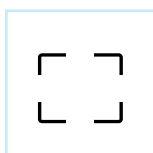
Mapa jako designový prvek

Upravíme mapu libovolného území pro potřeby dekorace bytu či kanceláře.



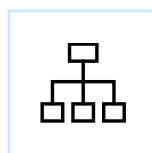
Informační tabule

Připravíme mapu území dle vašeho výběru pro prezentaci v exteriéru.



Inzerce

Dejte prostřednictvím našich produktů vědět o své firmě či aktivitě.



Data pro tvorbu map

Poskytneme vám data pro vaši další práci s nimi.

Máte otázky? Neváhejte kontaktovat našeho obchodního manažera.

Roman Kalužík



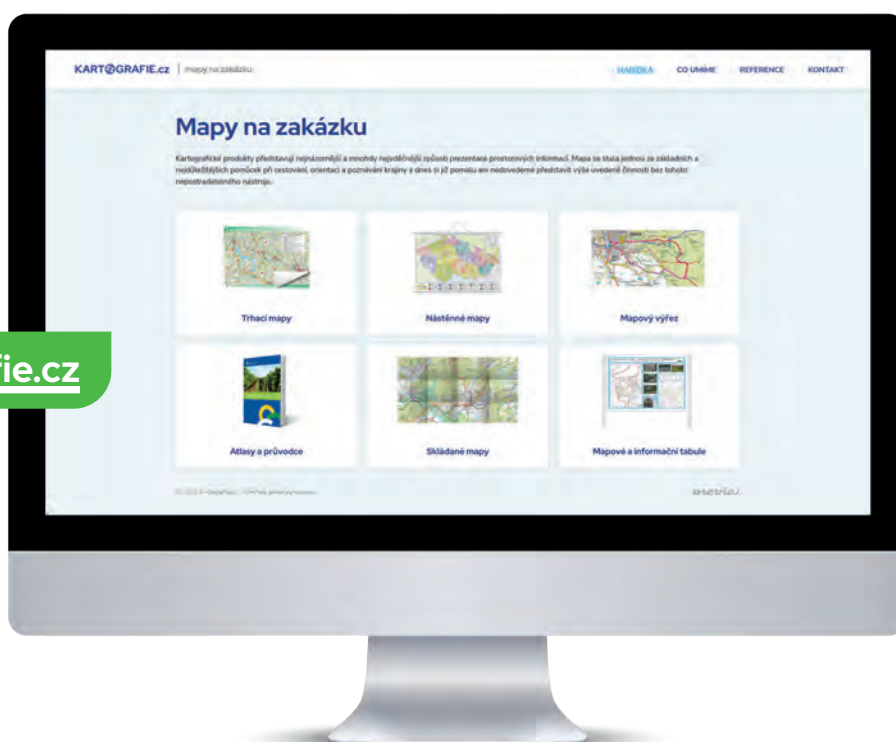
zakazky@kartografie.cz



731 398 333

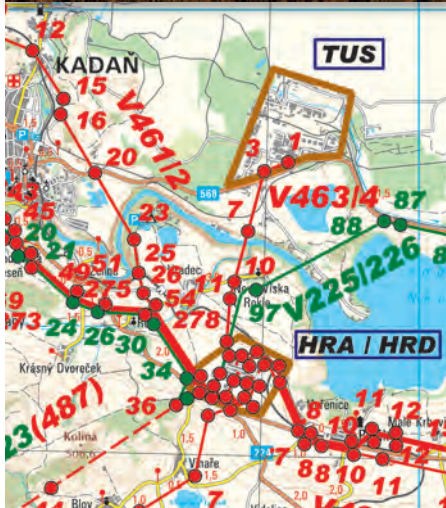


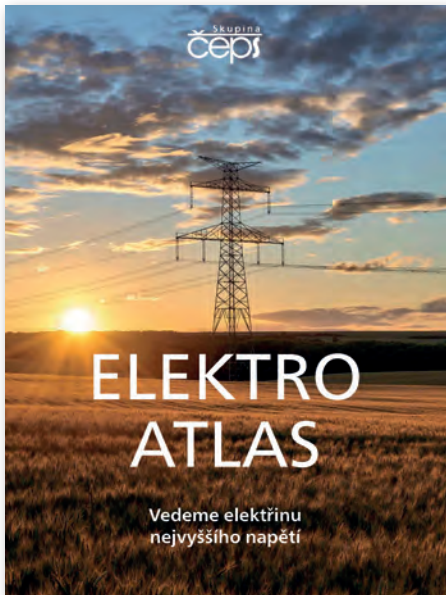
Využijte také náš
zakázkový formulář na:

www.zakazky.kartografie.cz

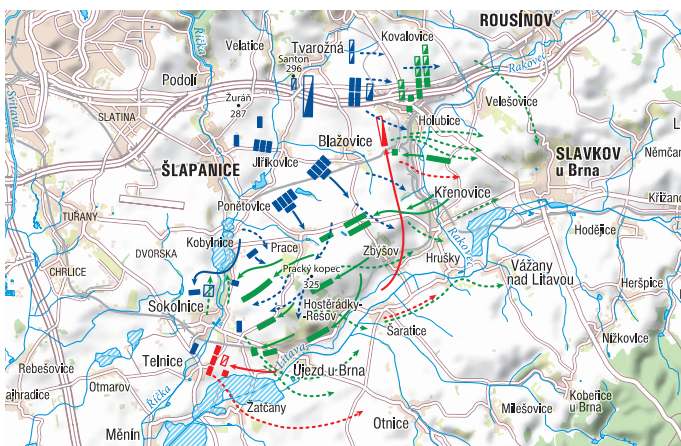


Výroba tematického atlasu

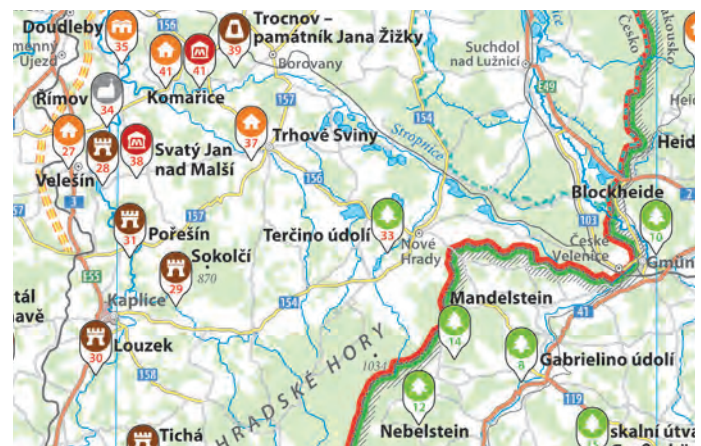
Zpracujeme vám mapu nebo atlas přesně podle vašich představ. Město, kraj, region,...



Tvorba vlastních map a brožur



Bitva u Slavkova (1805) v mapě



Venkovské památky, česko-rakouská mapa

Zkrášlete si svou obec, knihovnu nebo kancelář originální mapou.




Turistické venkovní tabule



Tematické mapy a průvodci



Pracovní a tematické mapy a atlasy



Nástěnné mapy na míru



Malované (nejenom trhací) mapy

www.kartografie.cz



Městské informační tabule

Obchodní zástupce

Zakázky

Roman Kalužik

tel.: +420 731 398 333

e-mail: kaluzik@kartografie.cz

Distribuce

Jan Filounek

tel.: +420 777 723 240

e-mail: jan.filounek@velkoobchodmcu.cz

Kartografie Praha, a. s. Vedení společnosti a redakce

Ostrovní 30, 110 00 Praha 1

tel.: +420 221 969 446

e-mail: info@kartografie.cz

www.kartografie.cz

www.skolnimapy.cz

Sklad a expedice

Říčanská 108, 251 70 Čestlice

tel.: +420 272 680 975 (78)

e-mail: expedice@kartografie.cz

Najdeš nás na FB i IG

@Kartografiepraha

KARTOGRAFIE

